

**Mapa: 9.4.4.**  
**Oblast: Na Padesátíku**

**Výpočtová varianta - rok 2020**  
**Hluková mapa automobilové dopravy - Ldvn**

**Akce:**  
**Letiště Praha Ruzyně - paralelní RWY 06R/24L**  
**Akustická situace pro rok 2020**

**Zakázka:**  
**09.0251-01**

Objednatel: RNDr. Tomáš Bajer, CSc.  
 ECO-ENVI-CONSULT  
 Šafaříkova 436  
 533 51 Pardubice














Zpracovatel:

  
 EKOLA group, spol. s r.o.  
 Mistrovská 4  
 108 00 Praha 10  
 tel.: 274 784 927 - 9

Vypracoval: Ing. Radek Kropelnický  
 Spolupracovala: Ing. Vladislava Bejčková  
 Kontrolovala: Ing. Vladislava Bejčková  
 Vedoucí projektu: Ing. Libor Ládyš

Datum: září 2009  
 Meřítko: 1 : 2000  
 Formát: A2

 Silnice  
 Budova

 > 45.0 dB  
 > 50.0 dB  
 > 55.0 dB  
 > 60.0 dB  
 > 65.0 dB  
 > 70.0 dB  
 > 75.0 dB  
 > 80.0 dB  
 > 85.0 dB

© Zpracováno programovými produkty  
 CadnaA, AutoCad LT 2008  
 s využitím digitálních mapových podkladů  
 GEODIS Brno s.r.o., Letiště Praha, s.p.  
 © EKOLA group, spol. s r.o., 2009